

第8回 日光街道 & 例幣使街道ウォーク

1. 日時: 平成28年4月9日(土) 予備日: 平成28年4月10日(日)
2. 集合: 東武日光線 栃木駅改札口 9時30分(最終決定は、5時30分一斉メール)
3. 持参: 弁当、飲み物、敷物、雨具、帽子、氷水(夏季)、タオル、着替、保険書、常備薬、その他各自準備品
4. 予定行程: 栃木駅～東武金崎駅間13.5Km 各自体調により参加場所、リタイヤ場所等自由です
5. 連絡: 清水 固定: 04-7120-1500 携帯: 090-3472-2171

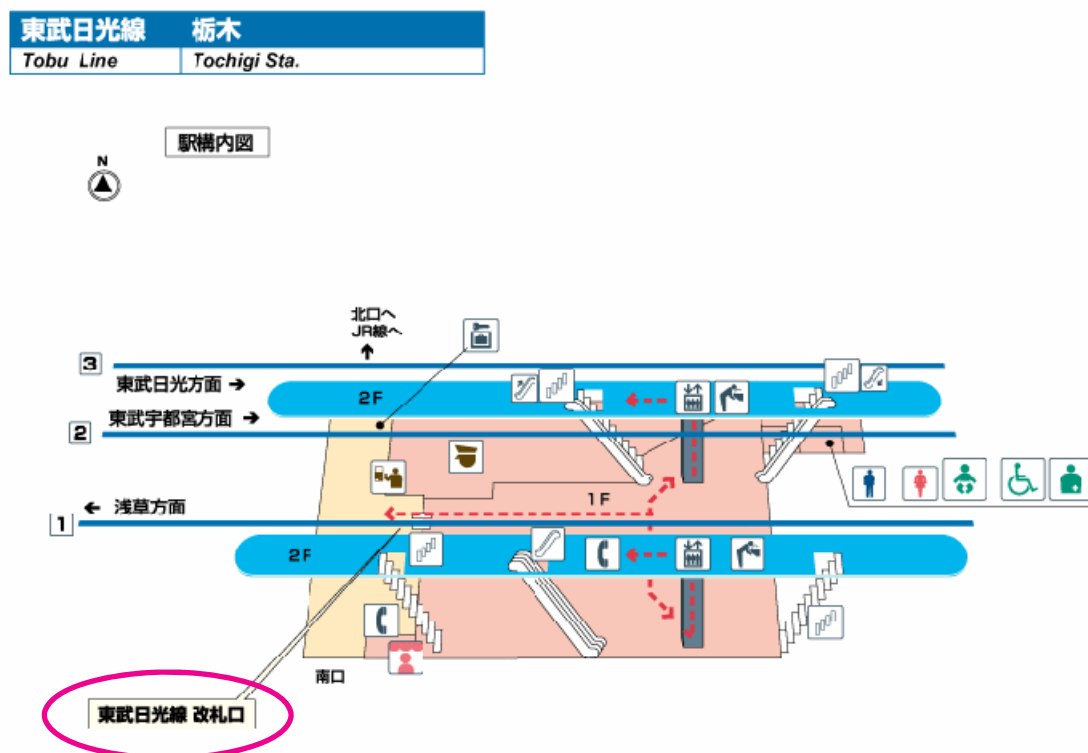
shimizu201500@arion.ocn.ne.jp

6. 参加: (敬称略)

7. 集合場所案内図

出典: 東武鉄道

<http://railway.tobu.co.jp/guide/station/info/3115.html>



(見どころ) 合戦場慰霊塚と一本桜、金崎さくらまつり

(昼食購入状況) コンビニは途中にもあります

1. 往路時間設定(土日)

東武線:	北千住	春日部	東武動物公園着	東武動物公園発	杉戸高野台	南栗橋着	南栗橋発	栗橋	板倉東洋大前	栃木	新栃木着	新栃木発	東武金崎	楡木
------	-----	-----	---------	---------	-------	------	------	----	--------	----	------	------	------	----

快速

8:21

8:43

8:48

→

乗換9:10

9:26

7:58

8:26

8:31

8:35

8:42

8:48

8:52

乗換9:04

9:22

JR:

新宿

赤羽

浦和

大宮

栗橋

東武乗換

栃木

新栃木発

新栃木着

東武金崎

楡木

7:38

湘南新宿ライン・籠原

→

8:08

8:14

宇都宮線・宇都宮

→

乗換8:43

9:15

9:12

9:11

9:02

2. 復路時間設定(土日)

東武線:	北千住	春日部	東武動物公園発	東武動物公園着	杉戸高野台	南栗橋発	南栗橋着	栗橋	板倉東洋大前	栃木	新栃木発	新栃木着	東武金崎	楡木
------	-----	-----	---------	---------	-------	------	------	----	--------	----	------	------	------	----

快速

16:12

15:50

15:54

←

15:24

15:04

15:00

14:59

14:49

かな さき

金崎の

ふくらまつり

イベント開催日

まつり期間

※期間中は提灯が灯ります。

4月3日(日)

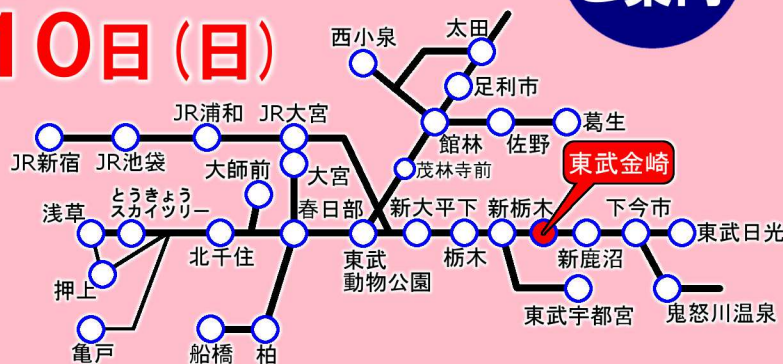
3月27日(日)

10:00～

～4月10日(日)

会場のご案内

フォトコンテスト開催中



詳細はHPまで！(イベントカレンダーから検索ください)
栃木市HP <http://www.city.tochigi.lg.jp/>

主催
お問い合わせ

: 西方町観光協会 後援: 栃木市・西方商工会・JAかみつが
: 0282-92-0313 (栃木市西方総合支所産業建設課)

金崎のさくらまつり

イベント開催 4/3(日)

🌸 ステージ

- ふるさと太鼓
- よさこい
- フォークダンス
- フラダンス
- サイコロゲーム
- 歌謡ショー

🌸 模擬店

- やきとり
- やきそば
- うどん
- 卵の販売
- 山菜おこわ
- 餅つき

※内容は当日変更になる場合がございます。

まつり期間

3/27(日)~4/10(日)

🌸 ライトアップ

まつり期間中は桜堤に約200個の提灯が灯り夜桜を楽しむことができます。



※午後9時消灯

お知らせ

第3回 西方のさくらフォトコンテスト開催決定!

【募集内容】平成27年4月1日~平成28年5月9日に西方地域内で撮影された「桜の」作品を募集します。


【募集期間】平成28年4月11日(月)~5月9日(月)

【応募先】〒322-0692 栃木市西方町本城1番地 西方町観光協会事務局

◎詳細については栃木市HPをご覧ください(TEL0282-92-0313)までお問い合わせください。
(栃木市HP <http://www.city.tochigi.lg.jp/> イベントカレンダーから検索してください)



最優秀賞(第2回作品)



金崎のさくら賞(第2回作品)

金崎のさくらまつりを開催するにあたり、一般会員・賛助会員の皆様の温かいご支援、ご協力をいただいております。また、出演者・出店者の皆様のご協力によりまして、お祭りを盛り上げていただいております。
桜花爛漫の「金崎のさくらまつり」お楽しみください。

出典：マピオン

The map shows a red route starting from the Maebashi Station (新橋駅) in the south, heading north through the city center. The route passes through the Maebashi Shrine (神明神社) and ends at the Maebashi Station. The map includes various landmarks, streets, and a scale bar.

Key locations and landmarks on the map include:

- Stations:** 新橋駅 (Maebashi Station), 新橋駅入口 (Maebashi Station Entrance), 新橋駅西 (Maebashi Station West), 新橋駅南 (Maebashi Station South).
- Streets:** 新橋通り (Maebashi Street), 新橋通り西 (Maebashi Street West), 新橋通り南 (Maebashi Street South).
- Landmarks:** 神明神社 (Maebashi Shrine), 新橋神社 (Maebashi Shrine), 新橋公園 (Maebashi Park), 新橋図書館 (Maebashi Library), 新橋市民会館 (Maebashi Civic Hall).
- Other locations:** 新橋第一小学校 (Maebashi First Elementary School), 新橋第二小学校 (Maebashi Second Elementary School), 新橋第三小学校 (Maebashi Third Elementary School), 新橋第四小学校 (Maebashi Fourth Elementary School).

The map also includes a scale bar and a compass rose.

出典：マピオン

[illegible]

出典:マピオン

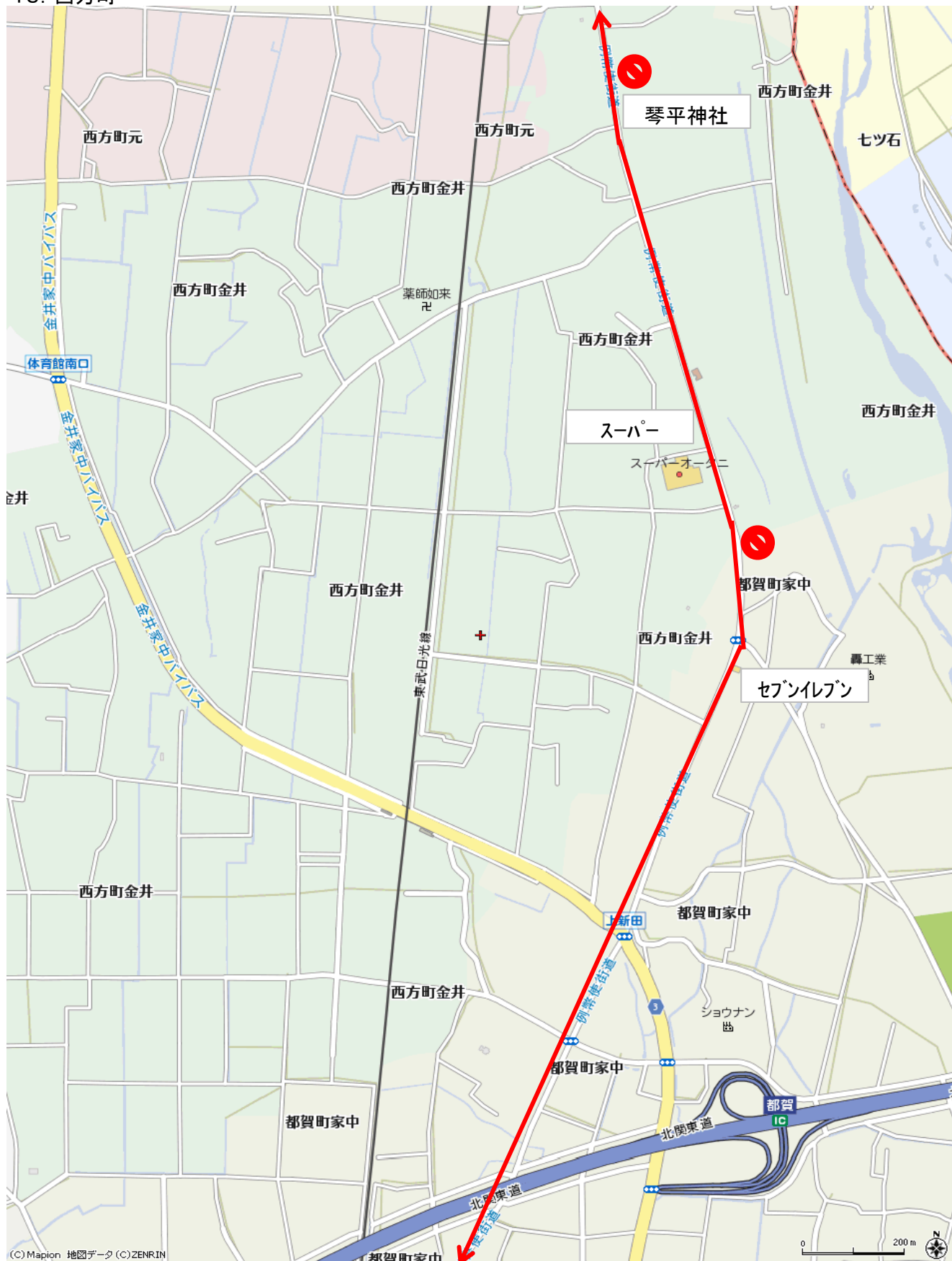
出典:マピオン

This map shows the Tsurugai Town area with a red route highlighted. The route starts at the top right, passes through the town center, and ends at the bottom. Key locations marked on the map include Tsurugai Town Hall (都賀町家中), Tsurugai Central Hospital (都賀中央医院), and several schools. A scale bar at the bottom right indicates a distance of 200 meters.

栃木駅～東武金崎駅(13.5Km)

出典:マピオン

13. 西方町



出典:マピオン

	快速
東武金崎	14:49
春日部	15:50
北千住	16:12

